






Mapa sytuacyjno - wysokościowa
na podkładzie topograficznym w skali 1: 5000



Objaśnienia:

-  - lokalizacja terenu badań i projektowanych prac geologicznych (teren LPWIK S.A.)
-  - otwory archiwalne ujmujące piętro trzeciorzędowe (nazwy otworów wg S. Miodzianowski, 1957)
-  - archiwalny przekrój hydrogeologiczny
-  - elektrooporowe przekroje geofizyczne wykonane w sierpniu 2017 r.
-  - projektowany otwór badawczo-eksploatacyjny S1